

## MODIFICA SOSTANZIALE ATTIVITA' DI RECUPERO MATERIALI NON PERICOLOSI

TAVOLA : COROGRAFIA, ESTRATTO DI C.T.R., ESTRATTO DELLA CARTA DEI VINCOLOI, ESTRATTO DEL P.I., ESTRATTO DI MAPPA  
COMITANTE : ECODEM S.r.l.

UBICAZIONE : Via Casoli del Tadi, 54 – foglio 23 – mappale 429

SCALA : 1:25000/1:10000/1:5000/1:2000

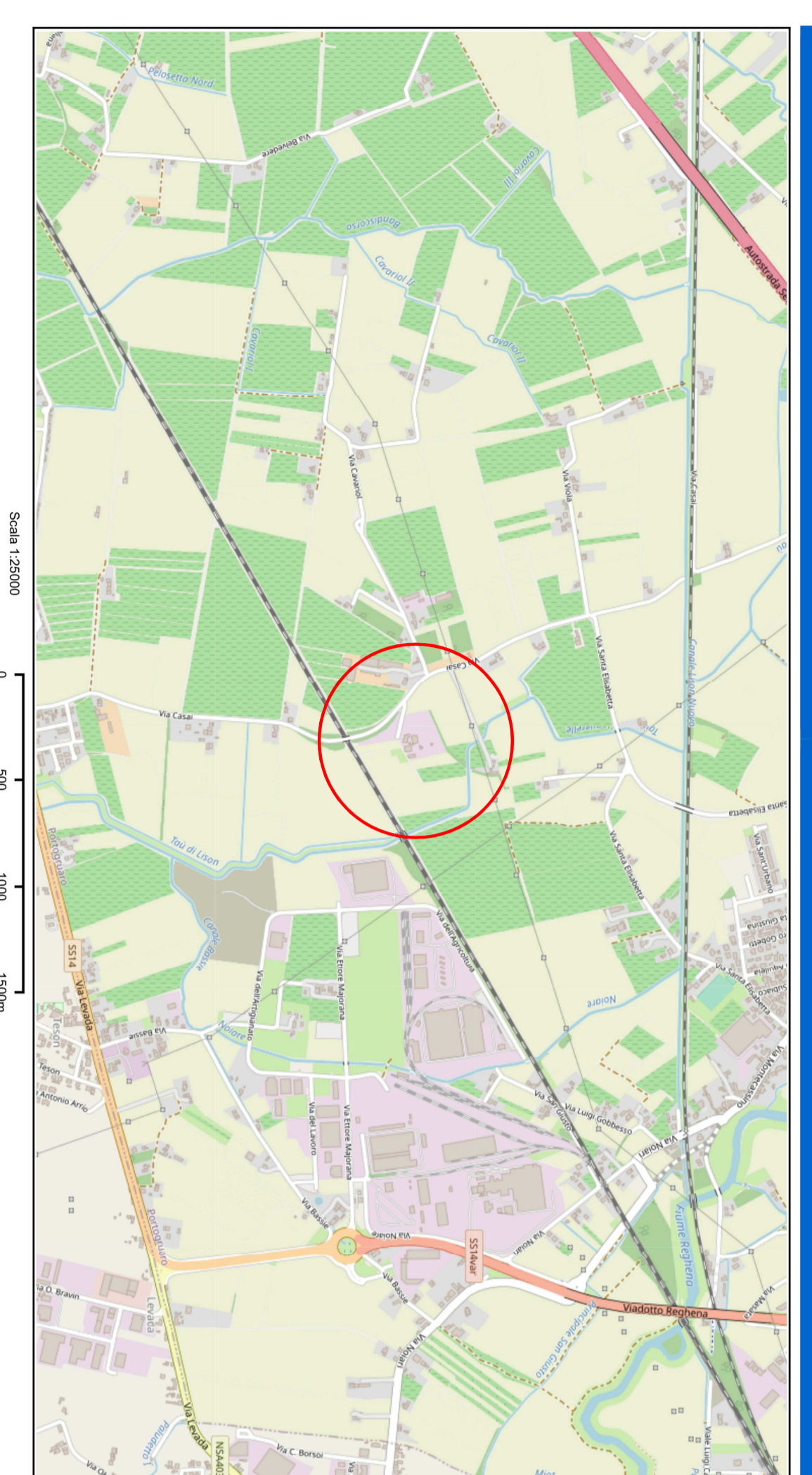
TAVOLA N. : 1

**ZANIN ING. GIUSEPPE**  
ORDINE DEGLI INGEGNERI  
DI VENEZIA n. 2038  
Via Villastorta, 2 – 30026 – Portogruaro (VE) – tel 0421 71687

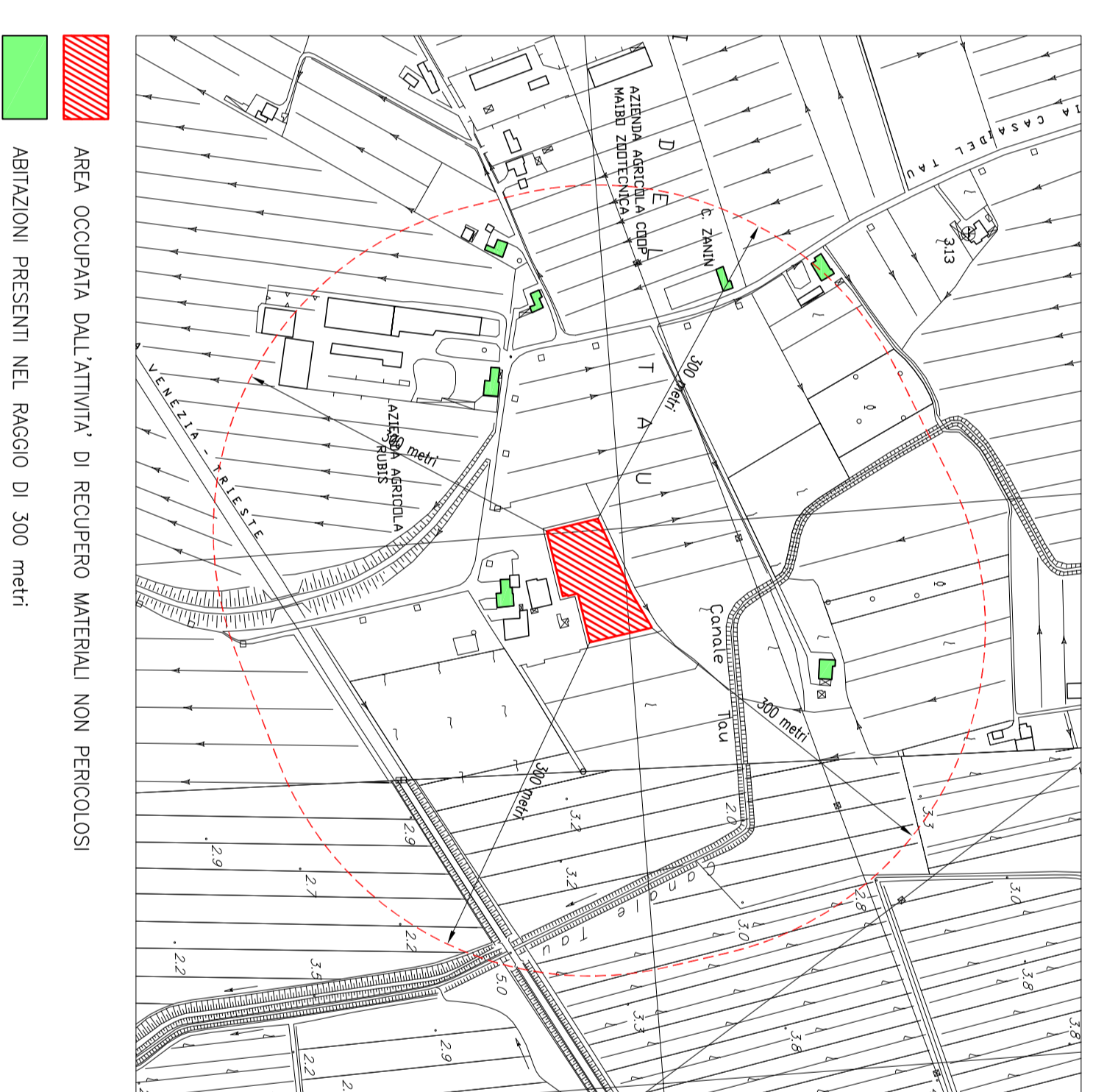
COROGRAFIA scala 1:25000



REGIONE DEL VENETO

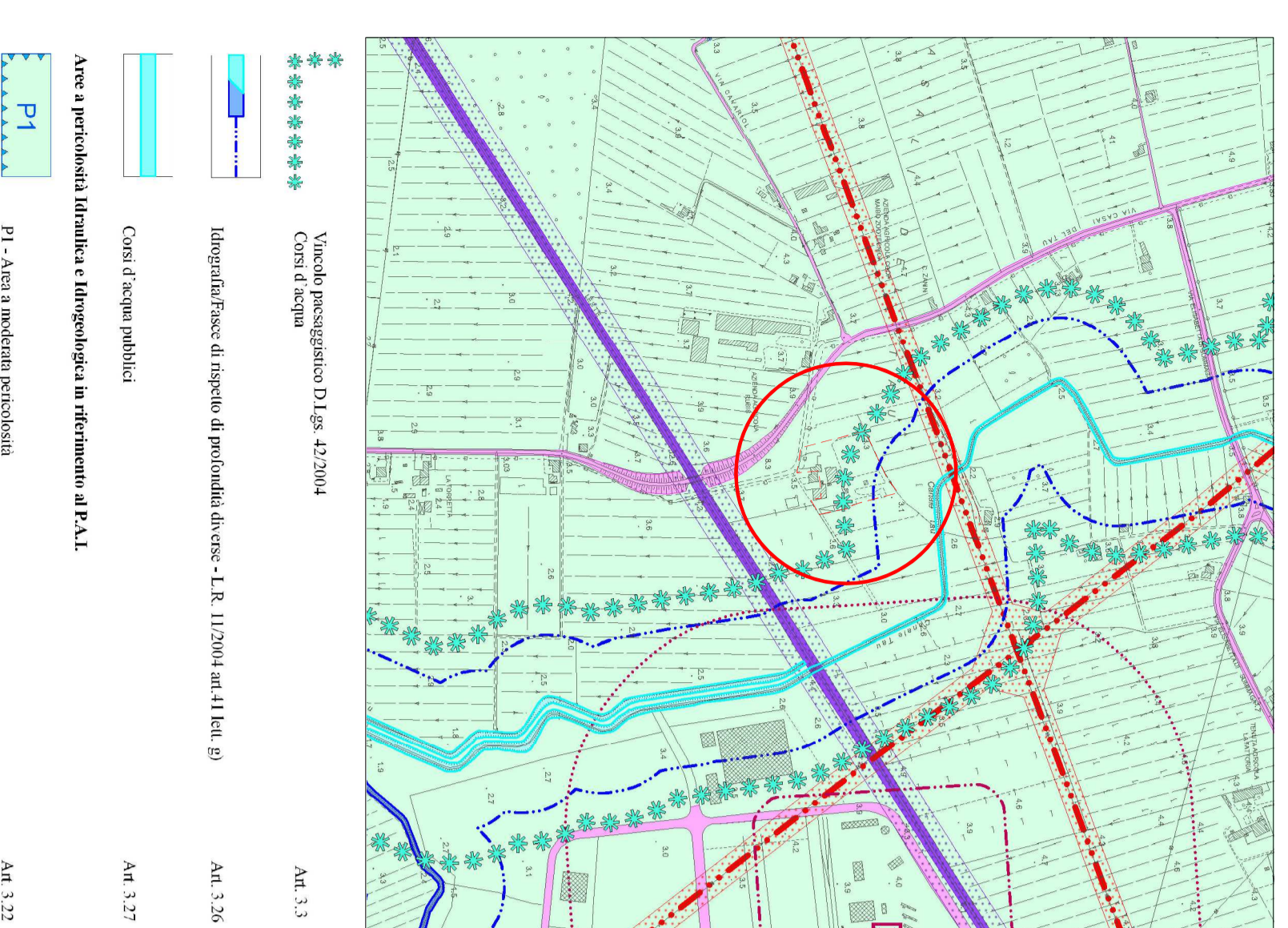


ESTRATTO DI C.T.R. scala 1:5000



AREA OCCUPATA DALL'ATTIVITA' DI RECUPERO MATERIALI NON PERICOLOSI  
AGITAZIONI PRESENTI NEL RAGGIO DI 300 metri

ESTRATTO CARTA DEI VINCOLOI scala 1:10000



Vincolo paesaggistico D.Lgs. 42/2004  
 Corsi d'acqua  
 Idrografici: Piani di rispetto di pericolosità diverse - L.R. 11/2004 art. 41 lett. b)  
 Corsi d'acqua pubblici  
 Aree e pericolosità idraulica e idrogeologica in riferimento al P.C.V.I.  
 P1 - Aree a rischio di pericolosità

Art. 33  
 Art. 36  
 Art. 37  
 Art. 32

ESTRATTO DEL P.I. scala 1:5000

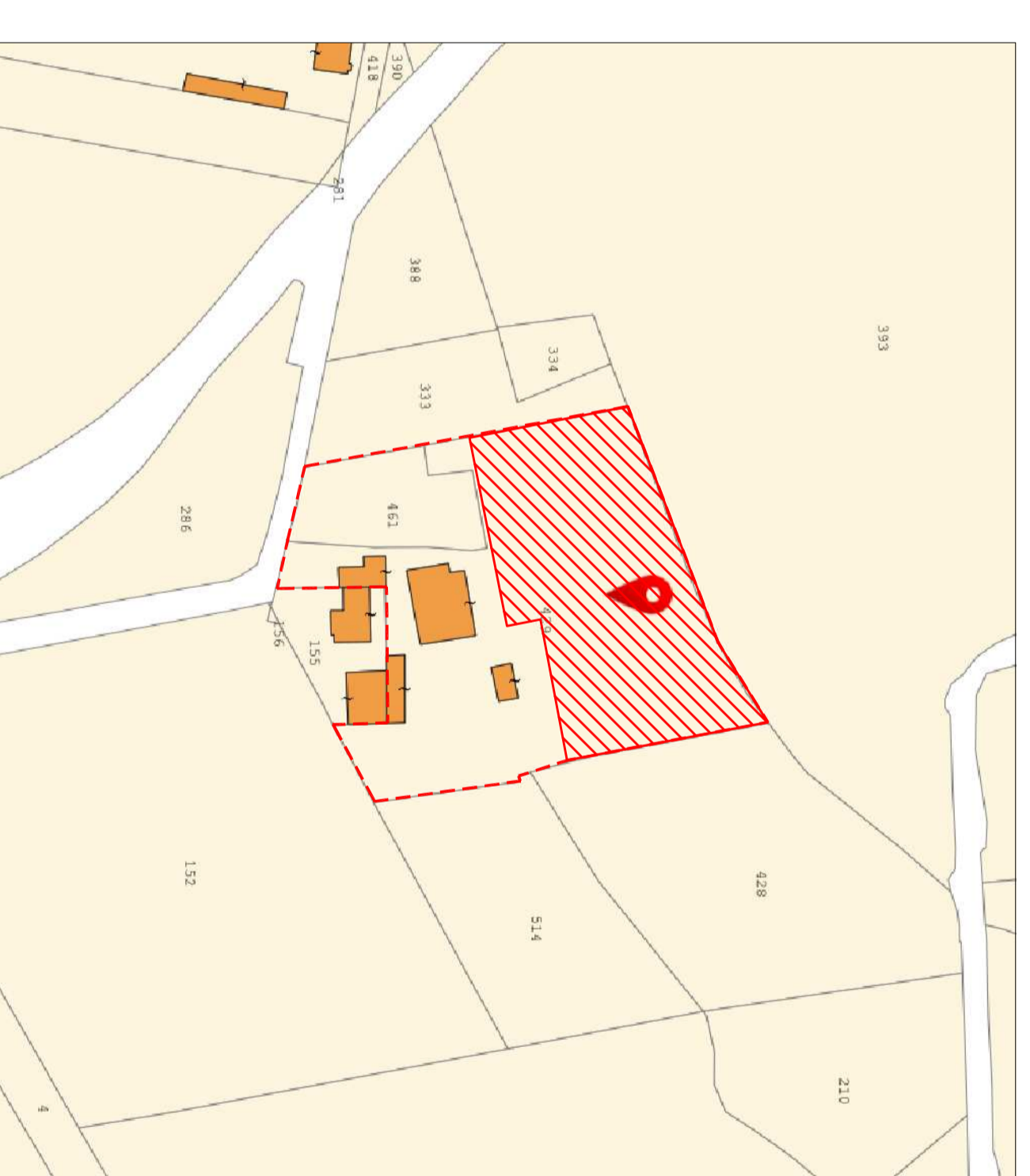


**LEGENDA**  
 attività produttiva in zona imperatoria  
 zona E3 agricola  
 Fascia di rispetto fluviale

Art. 33 n  
 Art. 40  
 Art. 57

ESTRATTO DI MAPPA CATASTALE scala 1:2000

FOGLIO 23 MAPPALE N. 429



LIMITE DI PROPRIETA'  
 AREA OCCUPATA DALL'ATTIVITA' DI RECUPERO MATERIALI NON PERICOLOSI

Villastorta  
luglio 2023  
Emissione per approvazione

Direttore