

C04

Regione Veneto - Città metropolitana di Venezia - Comune Venezia - Loc. Madoncento
IMPIANTO DI RECUPERO RIFIUTI CELLULOSICI
Screening di VIA ex art. 19 DLgs 152/06

STATO DI PROGETTO Planimetria e sezioni con quote altimetriche

00	Dicembre 2022	Emittente per autorizzazione	Ing. L. DUS	dati: E. Sciddi
Rev.	Dato	Descrizione	Redatto	Approvato
	RI: E22011		Scelta: varie	

via G. Deledda n. 15
INGEGNERIA
DUS
San Dona di Piave (VE)
Tel./Fax 0421-221365
e-mail: studi@dui.it

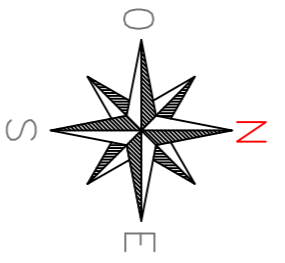
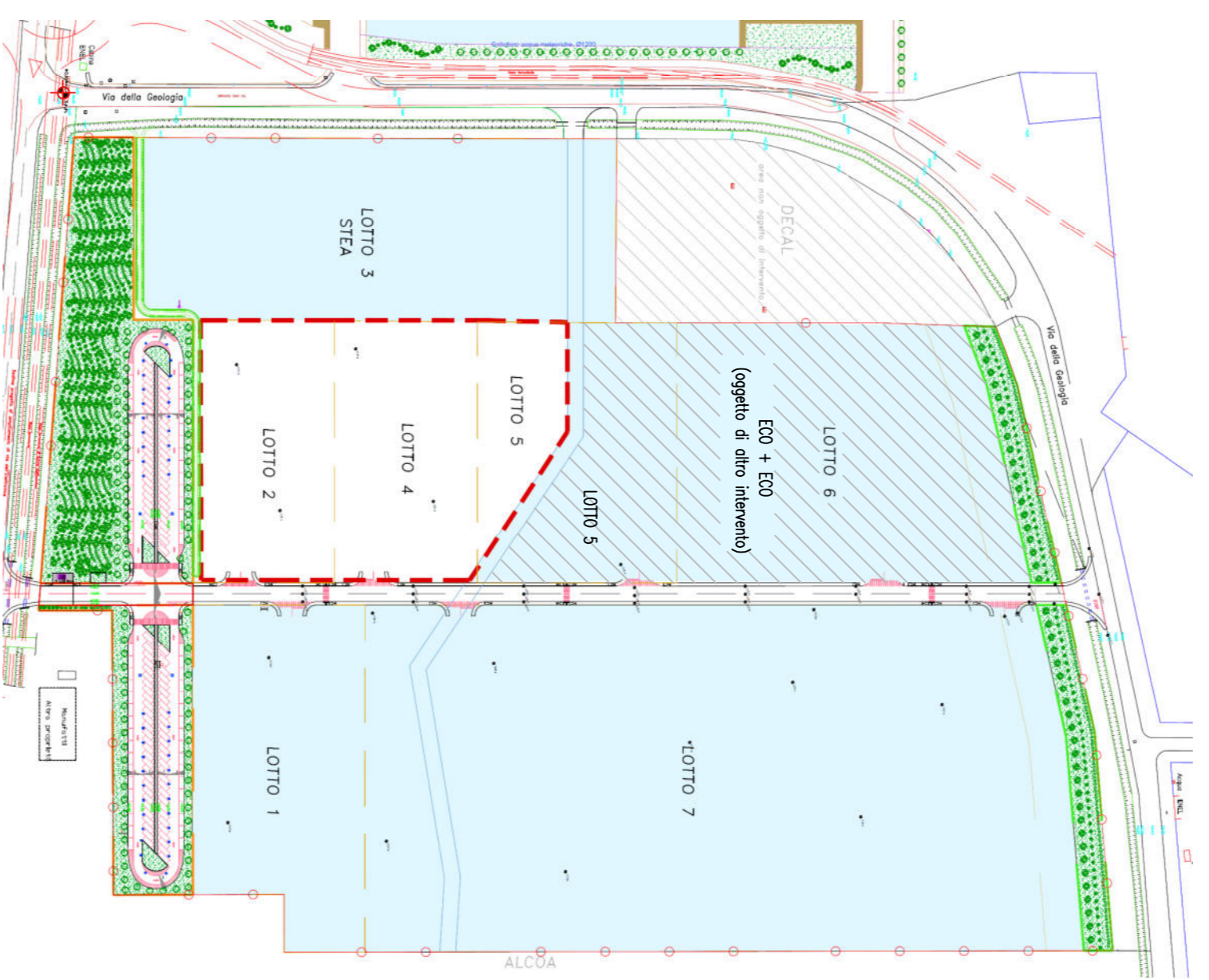
Il committente
eco.eco
INDUSTRIE E SERVIZI SPA

Il tecnico
Ing. Luca DUS

I diritti d'autore appartengono alla società indicata - E' vietato riprodurre senza permesso esplicito qualsiasi contenuto

PLANIMETRIA GENERALE AREA DI INTERVENTO - STATO DI FATTO

Scala 1:1000

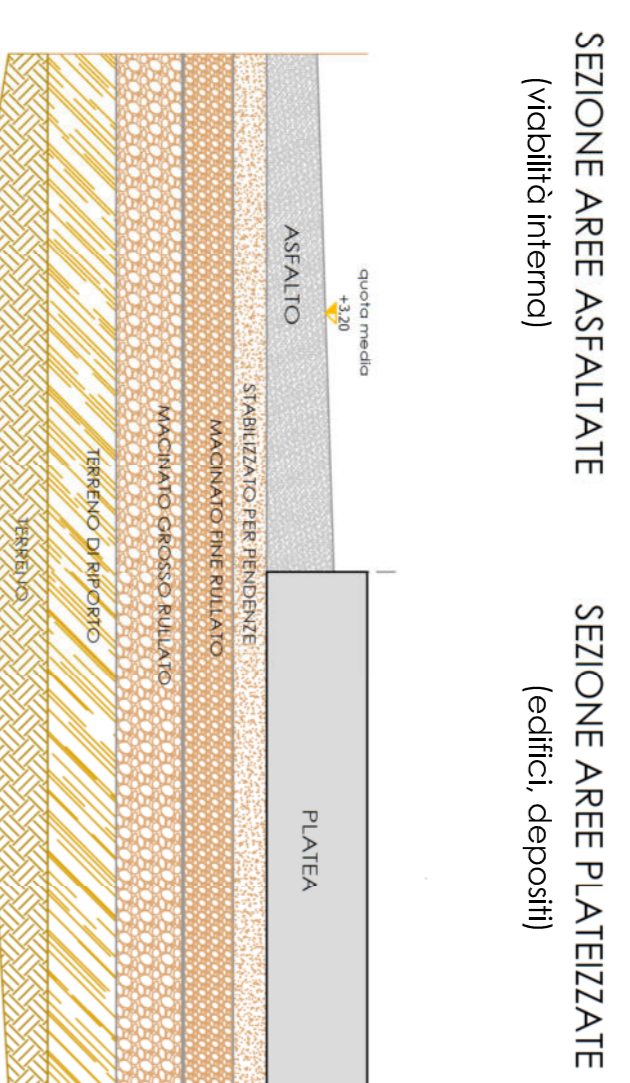
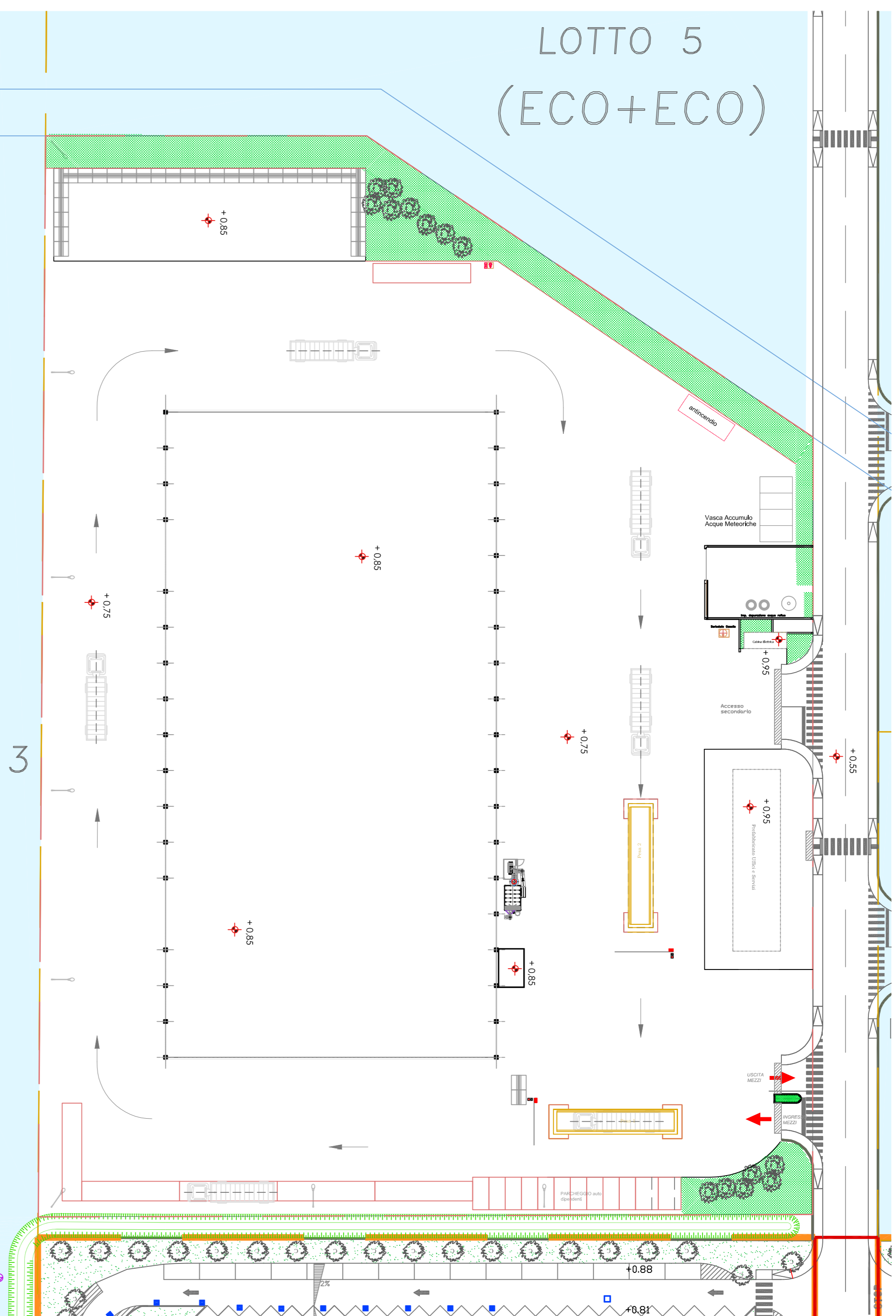


LEGENDA

- Area oggetto di intervento
- Aree futuri insediamenti
- Opere di urbanizzazione come da P.P. Ex
- Alcoa approvato con Delibera del Consiglio Comunale n. 70 del 16.06.2008
- ⊕ Quota di lottizzazione rif. via della Geologia

PLANIMETRIA GENERALE

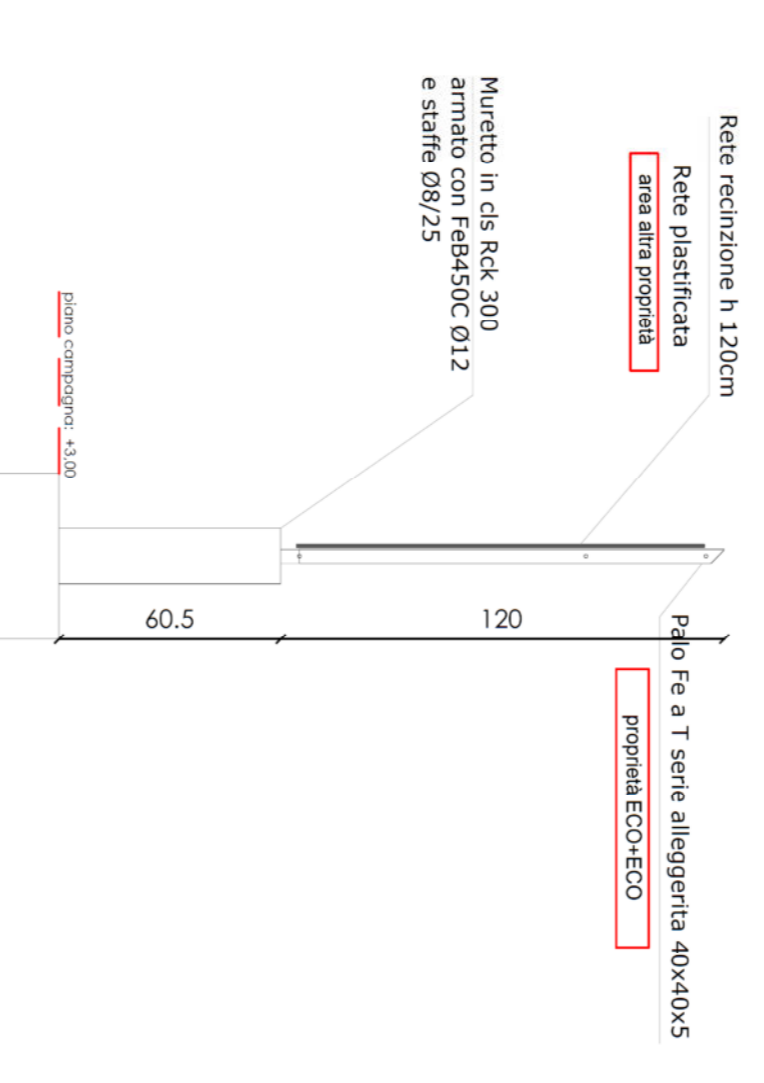
Scala 1:1500



SEZIONE AREE ASFALTATE (viabilità interna)

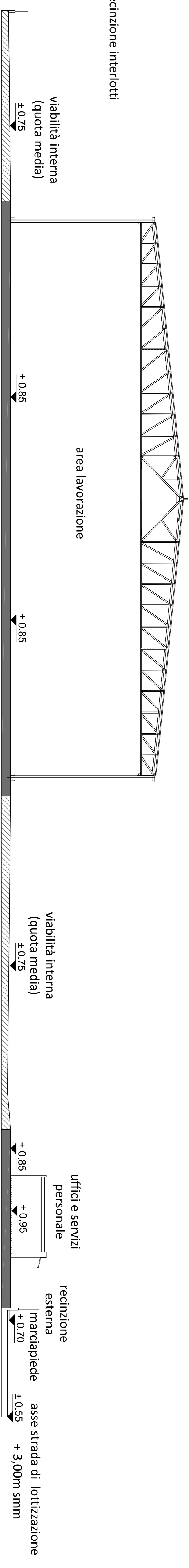
SEZIONE AREE PAVIMENTATE (edifici depositi)

SEZIONE TIPO RECINZIONE LATO INTERNO



SEZIONE TIPICA

Scala 1:200



PARTICOLARE DOSSO DI CONTENIMENTO

